



AFRICA at a GLANCE

I. Περιγραφή

Το «Africa at a Glance» είναι μια συνεκτική και περιληπτική παρουσίαση της Αφρικής. Είναι καινοτόμος διότι περιλαμβάνει πλήθος χρήσιμων και χρηστικών πληροφοριών σε μία αρθρωτή και επεκτεινόμενη πλατφόρμα για κάθε μία από τις χώρες της Αφρικής. Χρειάζεται κάποιος να αφιερώσει κάποιον χρόνο στην αρχή να αντιληφθεί τον τρόπο λειτουργίας της για να μπορεί να εκμεταλλευτεί πλήρως την δυνατότητα άντλησης σημαντικών πληροφοριών για το επιχειρείν στις χώρες της Υπό-Σαχάριας Αφρικής. Όλες οι εμφανιζόμενες πληροφορίες ανανεώνονται αυτόματα.





II. Οδηγίες Χρήσης-Πλοήγηση


A. Γενικές Οδηγίες


- Πιέζοντας με τον δείκτη του ποντικιού το σήμα της πρόσθεσης (+) η παρουσίαση επεκτείνεται.
- Πιέζοντας με τον δείκτη του ποντικιού το σήμα της αφαίρεσης (-) η παρουσίαση συρρικνώνεται.
- Όποτε στο πλευρό της κάθε ετικέτας εμφανίζεται το εικονίδιο της αλυσίδας () αυτό αντιπροσωπεύει την αντίστοιχη Ιστοσελίδα. Πιέζουμε μία φορά το εικονίδιο της αλυσίδας και η Ιστοσελίδα ανοίγει. Για να προχωρήσουμε περαιτέρω στην παρουσίαση κλείνουμε την Ιστοσελίδα.
- Όποτε στο πλευρό της ετικέτας εμφανίζεται το εικονίδιο σημειωματαρίου () αντιστοιχεί σε ύπαρξη σημειώσεων. Πιέζουμε μία φορά το εικονίδιο σημειωματαρίου ανοίγει ο φάκελος σημειώσεων.


B. Ετικέτες Πληροφοριών για κάθε Χώρα της Αφρικής


Για κάθε χώρα της Αφρικής υπάρχουν επτά (7) έως δέκα (10) θεματικές ενότητες πληροφόρησης ήτοι:


1. Πληροφορίες για την συγκεκριμένη χώρα από τον Παγκόσμιο Οργανισμό Υγείας. Το εικονίδιο της αλυσίδας () αντιπροσωπεύει την Ιστοσελίδα του ΠΟΥ για την συγκεκριμένη χώρα.
2. Δορυφορική κάτοψη της χώρας από το Google Maps. Το εικονίδιο της αλυσίδας () αντιπροσωπεύει την Ιστοσελίδα του Google Maps.
3. Εμπορικό και Βιομηχανικό Επιμελητήριο. Το εικονίδιο της αλυσίδας (), εφόσον υπάρχει υποδηλώνει την ύπαρξη Ιστοσελίδας του. (πολλά Επιμελητήρια δεν έχουν Ιστοσελίδα. Στην περίπτωση αυτή περιλαμβάνεται ένα εικονίδιο σημειωματαρίου όπου εκεί αναγράφονται τα στοιχεία επικοινωνίας).
4. Υπηρεσία Προσέλκυσης Επενδύσεων. Το εικονίδιο της αλυσίδας (), εφόσον υπάρχει υποδηλώνει την ύπαρξη Ιστοσελίδας του Οργανισμού ή της Υπηρεσίας.

5. Στοιχεία επικοινωνίας των Διπλωματικών Αποστολών της κάθε χώρας της Αφρικής στην Ελλάδα και των αντίστοιχων Διπλωματικών Αποστολών της Ελλάδος σε κάθε χώρα της Αφρικής. Το εικονίδιο της αλυσίδας () υποδηλώνει την Ιστοσελίδα του Υπουργείου Εξωτερικών της Ελλάδος.




6. Οι Προξενικές αρχές των αφρικανικών χωρών στην Ελλάδα και των αντίστοιχων Προξενικών αρχών της Ελλάδος στις χώρες της Αφρικής. Το εικονίδιο της αλυσίδας () υποδηλώνει την Ιστοσελίδα του Υπουργείου Εξωτερικών της Ελλάδος.

7. COMESA ή SADC, ή ECOWAS . Τα ακρωνύμια αυτά υποδηλώνουν οικονομικές ενώσεις κρατών στις οποίες γίνεται προσπάθεια καθιέρωσης συνθηκών ενιαίας αγοράς χωρίς την επιβολή δασμών και με άλλα κοινά κριτήρια που αφορούν στην οικονομική αλλά και πολιτική τους δραστηριότητα. Το εικονίδιο της αλυσίδας () υποδηλώνει την Ιστοσελίδα του κάθε Οργανισμού. Μερικές χώρες ανήκουν σε ένα μόνο, σε δυο συγκροτήματα ενώσεων κρατών ή σε κανένα, εξ αυτού μπορεί να εμφανίζονται από 7-10 ετικέτες.

8. Διαδικασίες για να εγγραφεί κάποιος στον κατάλογο των εγκεκριμένων εταιρειών συμμετοχής στους διαγωνισμούς Προμηθειών της Παγκόσμιας Τράπεζας (World Bank). Η ιστοσελίδα απεικονίζεται με το εικονίδιο της αλυσίδας ().


9. Προκηρύξεις έργων Υποδομής από την Παγκόσμια Τράπεζα (World Bank) για κάθε χώρα της Αφρικής. Η ιστοσελίδα απεικονίζεται με το εικονίδιο της αλυσίδας ().


Γ. Επιπροσθέτως:

- Στο αριστερό κομμάτι της παρουσίασης (Ετικέτα 10) υπάρχει ένας κατάλογος με δέκα πέντε (15) Διεθνείς Οργανισμούς με τις αντίστοιχες Ιστοσελίδες τους () οι οποίοι σχετίζονται με την οικονομική ανάπτυξη των χωρών της Αφρικής.
Σημαντικές πληροφορίες μπορεί κανείς να βρει σε δύο ετικέτες ήτοι:
- Ετικέτα 13. Χρηματοδοτικός Οδηγός Ευρωπαϊκής Ένωσης. Ιστοσελίδα μέσω εικονιδίου ().
- Ετικέτα 1. Παγκόσμιος Εμπορικός Εκθεσιακός Οδηγός όπου παρουσιάζονται οι εκθέσεις κατά χώρα και θεματική ενότητα. Ιστοσελίδα μέσω του εικονιδίου ().
- Στην ετικέτα 10 και υπό-ετικέτα 10.12 International Trade Center, μπορεί κανείς να βρει στατιστικά εμπορικά στοιχεία ανά ζεύγος χωρών επιλογής του.

III. Παράδειγμα πλοήγησης: Αν επιθυμούμε να δούμε πληροφορίες για την χώρα της Ουγκάντα.

Βήμα1. Η Ουγκάντα περιλαμβάνεται στην περιοχή της Ανατολικής Αφρικής. Με το δείκτη του ποντικού πιέζουμε το σήμα της πρόσθεσης (+) (Label 5) και η παρουσίαση επεκτείνεται με τις 12 ετικέτες να αναφέρονται σε κάθε μία χώρα της Ανατολικής Αφρικής.

Βήμα 2. Επιλέγουμε την υπό-ετικέτα 5.4 (sub label) η οποία περιλαμβάνει το όνομα της χώρας (Ουγκάντα). Δίπλα στην ετικέτα της χώρας υπάρχει μια μικρή εικόνα με το σήμα της αλυσίδας (). Εάν πιέσουμε το σήμα της αλυσίδας εμφανίζεται ένας γεωγραφικός χάρτης της Ουγκάντας με γενικά στατιστικά δεδομένα. Εάν έχουμε ανοίξει τον γεωγραφικό χάρτη τον κλείνουμε και πιέζουμε το σήμα της πρόσθεσης (+). Η παρουσίαση επεκτείνεται έτι περαιτέρω εμφανίζοντας εννέα (9) ετικέτες όπου κάθε μία αναφέρεται σε συγκεκριμένη πληροφορία σύμφωνα με τις εννέα θεματικές υποδιαίρεσεις οι οποίες αναφέρονται ανωτέρω.

Βήμα 3. Επιλέγουμε την υπό-ετικέτα 5.4.4 με θεματικό αντικείμενο τον Οργανισμό Προσέλκυσης Επενδύσεων της Ουγκάντα. Πιέζουμε το σήμα της αλυσίδας () που υπάρχει δίπλα στην ετικέτα και εμφανίζεται η Ιστοσελίδα του προαναφερθέντος Οργανισμού ή Υπηρεσίας ήτοι: Uganda Investment Authority. Εκεί περιλαμβάνονται σημαντικές πληροφορίες όσον αφορά το επενδυτικό κλίμα, οικονομικοί τομείς ενδιαφέροντος κ.α.

Καλή πλοήγηση!!!

Ηλίας Αντωνακάκης, Μέλος Διοικητικού Συμβουλίου του Ελληνο-Αφρικανικού Επιμελητηρίου Εμπορίου και Ανάπτυξης.